



Rheinland-Pfalz

DIENSTLEISTUNGSZENTRUM
LÄNDLICHER RAUM
WESTERWALD-OSTEIFEL

Plan nach § 41 FlurbG

Plan über die gemeinschaftlichen und öffentlichen Anlagen für das

Vereinfachtes Flurbereinigungsverfahren
Untere Ruwer

6. Änderung

Az.: 71085-HA6.2.

**Vereinfachtes Flurbereinungsverfahren Untere Ruwer 71085-HA6.2.
Bestandteile und Anlagen der 6. Änderung des Planes nach § 41 FlurbG**

1. Bestandteile, die an der Plangenehmigung teilnehmen:


- 1.1. Karte zum Plan im Maßstab 1 : 2.000
- 1.2. Verzeichnis der Festsetzungen
- 1.3. Erläuterungsbericht
- 1.4. Durch die Plangenehmigung ersetzte Genehmigungen Dritter

2. Anlagen, die nicht an der Plangenehmigung teilnehmen:

- 2.1. Beiheft 1 – Verhandlungen, Vereinbarungen und Gutachten
- 2.2. Beiheft 2 – Nicht an der Planfestgenehmigung teilnehmende Planungen Dritter
- 2.3. Beiheft 3 – Landespflegerisches Beiheft
- 2.4. Beiheft 4 – Wasserwirtschaftliches Beiheft
- 2.5. Beiheft 5 – Massen- und Kostenermittlungen

Aufgestellt: Trier, 13.09.2024


Gruppenleiter/in


(Simon Liefgen, Obervermessungsrat)


Sachgebietsleiter/in Planung & Vermessung


(Georg Roth, Vermessungsrat)

Sachgebietsleiter/in Bautechnik


(Alexandra Candels, Bauamtsrätin)

Sachgebietsleiter/in Landespflege


(Walter Oeffling, Baurat)

Genehmigt: Trier, 18.09.2024

Die Bestandteile unter der Nr. 1 liegen in digitaler Form vor und tragen nach der Plangenehmigung die folgenden Dateinamen: 20240918_71085_karte_A6.pdf, 20240918_71085_vdf_A6.pdf, 20240918_71085_eb_A6.pdf, 20240918_71085_egd_A6.pdf.

Sie stimmen mit den genehmigten Unterlagen überein.




Jan Schwarz (OVR)